# PARIS LE BOURGET
# CONFIGURATION OUEST

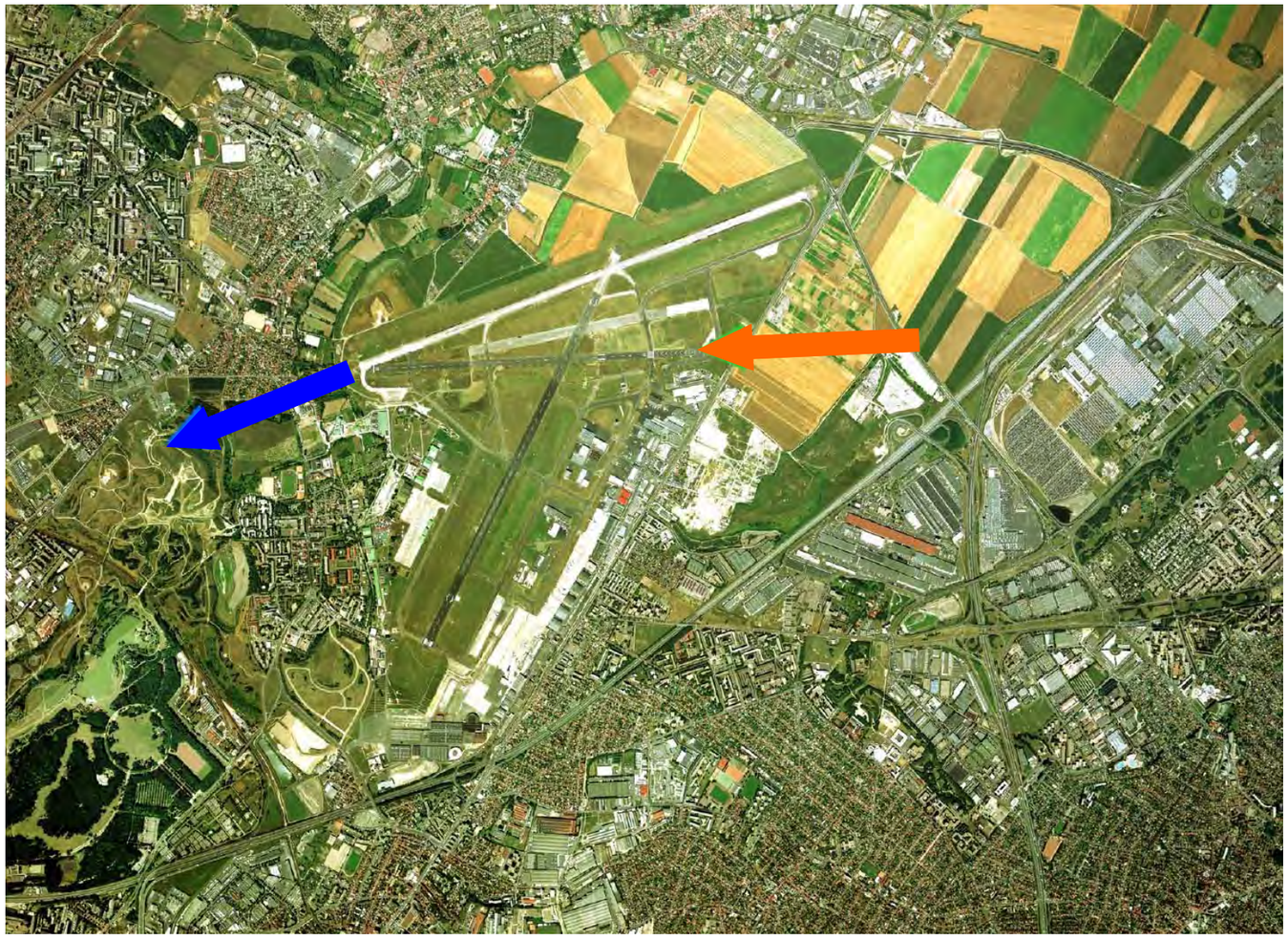

**Année 2010**

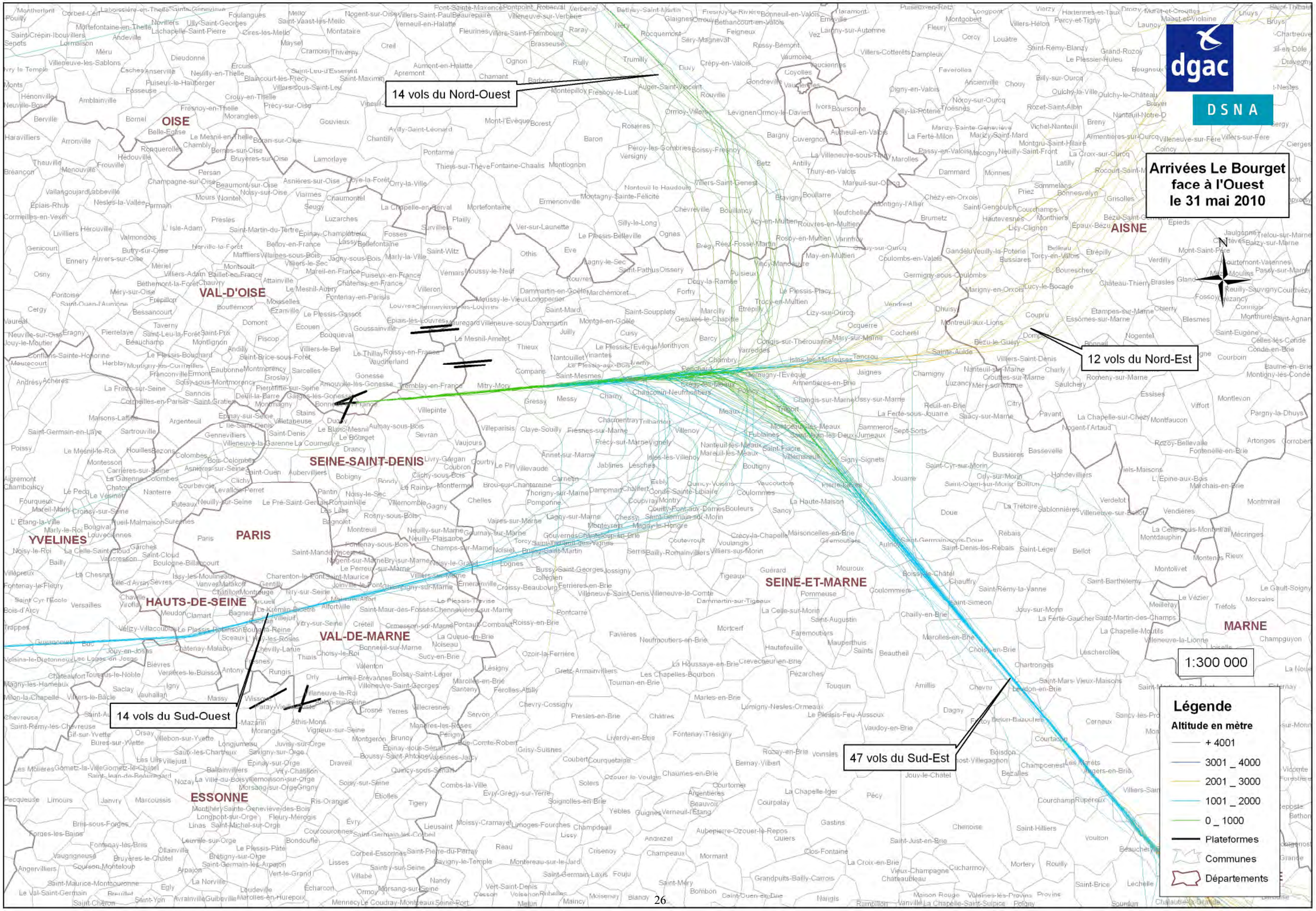
Arrivées Le Bourget
face à l'Ouest
le 31 mai 2010
dgac
DSNA
14 vols du Nord-Ouest
12 vols du Nord-Est
14 vols du Sud-Ouest
47 vols du Sud-Est
OISE
AISNE
VAL-D'OISE
SEINE-SAINT-DENIS
PARIS
YVELINES
HAUTS-DE-SEINE
VAL-DE-MARNE
SEINE-ET-MARNE
MARNE
ESSONNE
1:300 000
Légende
Altitude en mètre
+ 4001
3001 _ 4000
2001 _ 3000
1001 _ 2000
0 _ 1000
Plateformes
Communes
Départements

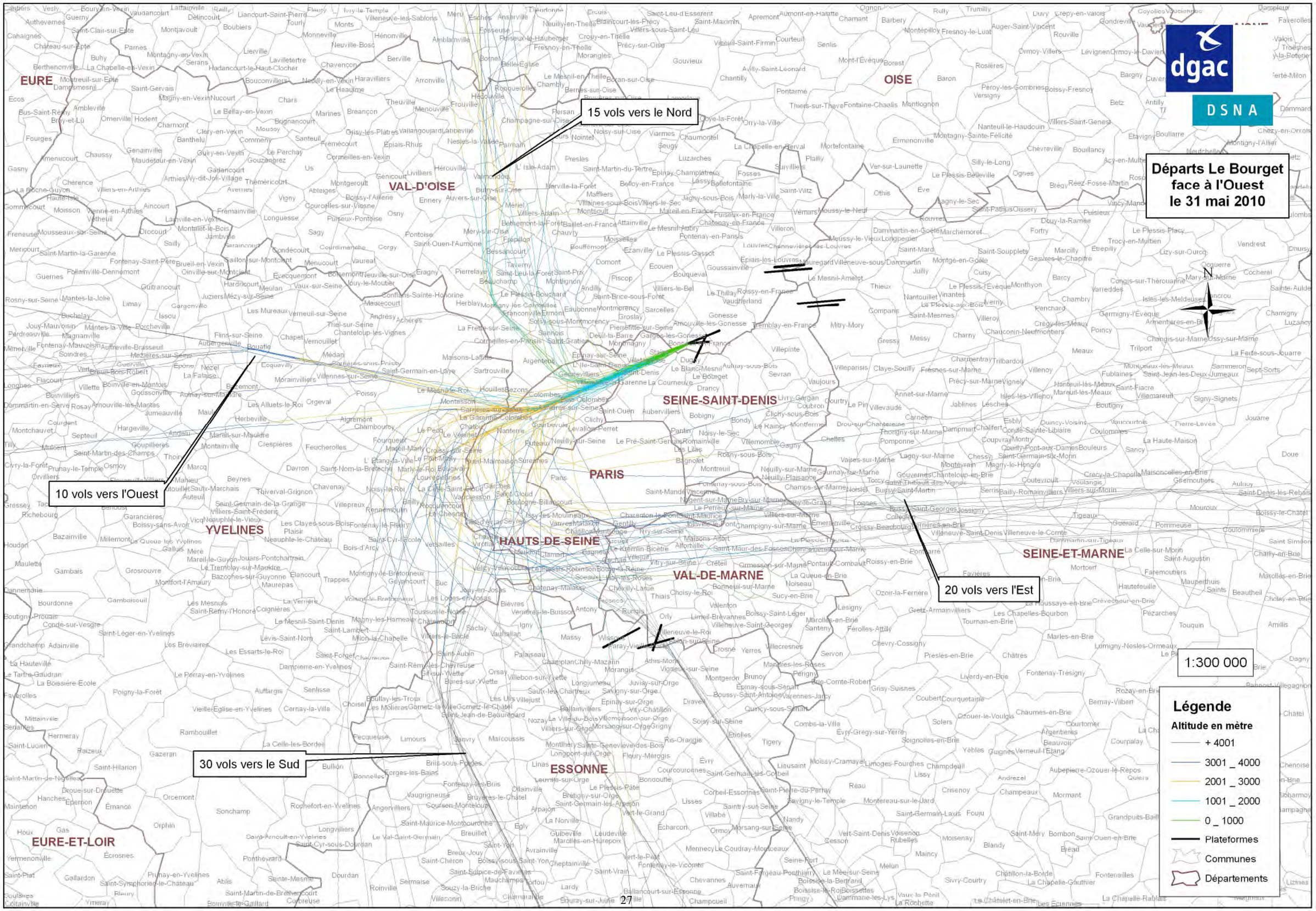
dgac
DSNA
Départs Le Bourget face à l'Ouest le 31 mai 2010
15 vols vers le Nord
10 vols vers l'Ouest
20 vols vers l'Est
30 vols vers le Sud
EURE
OISE
VAL-D'OISE
SEINE-SAINT-DENIS
PARIS
YVELINES
HAUTS-DE-SEINE
VAL-DE-MARNE
SEINE-ET-MARNE
ESSONNE
EURE-ET-LOIR
N
1:300 000
Légende
Altitude en mètre
+ 4001
3001 _ 4000
2001 _ 3000
1001 _ 2000
0 _ 1000
Plateformes
Communes
Départements

# PARIS LE BOURGET
# CONFIGURATION EST

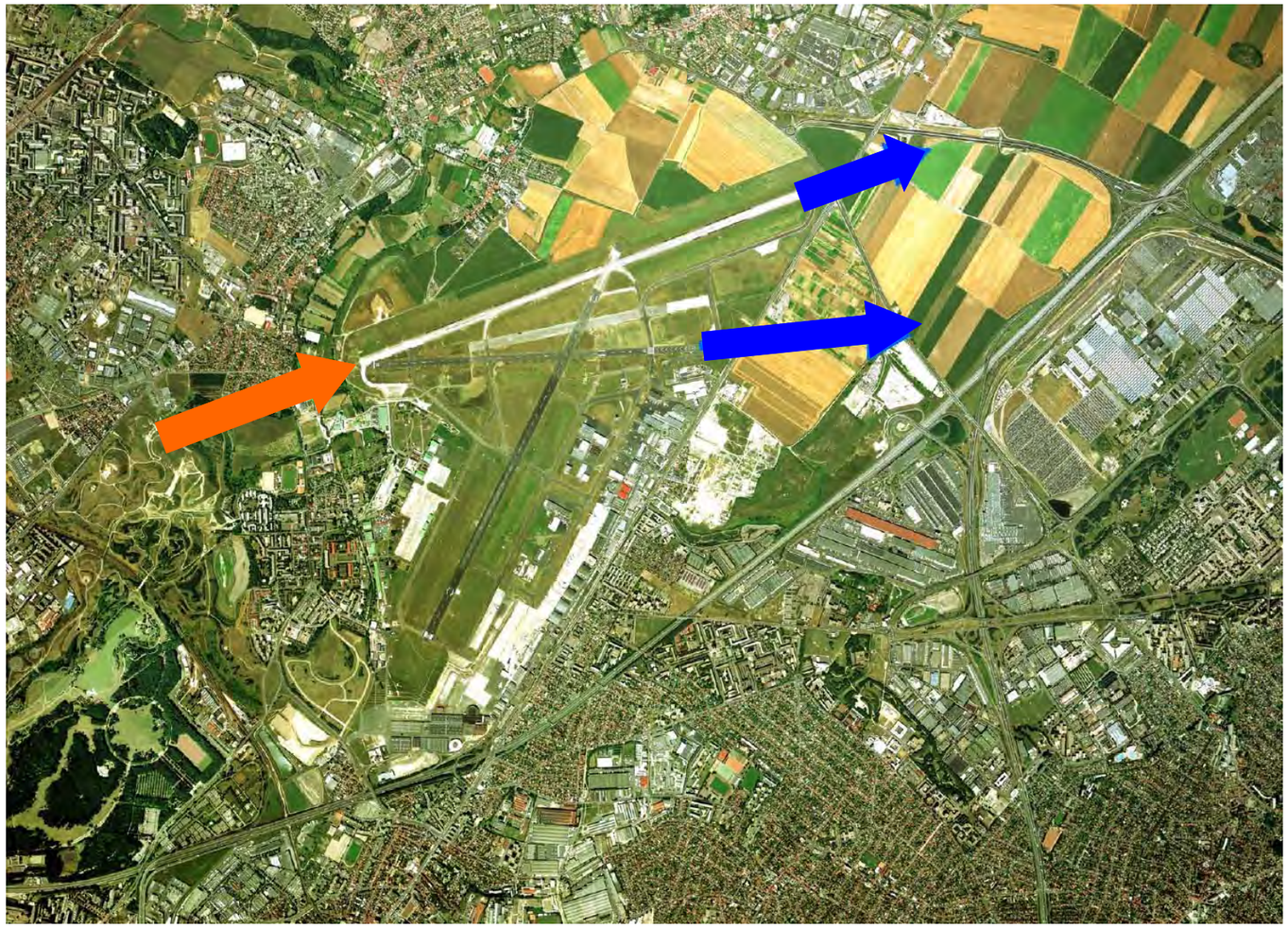

**Année 2010**

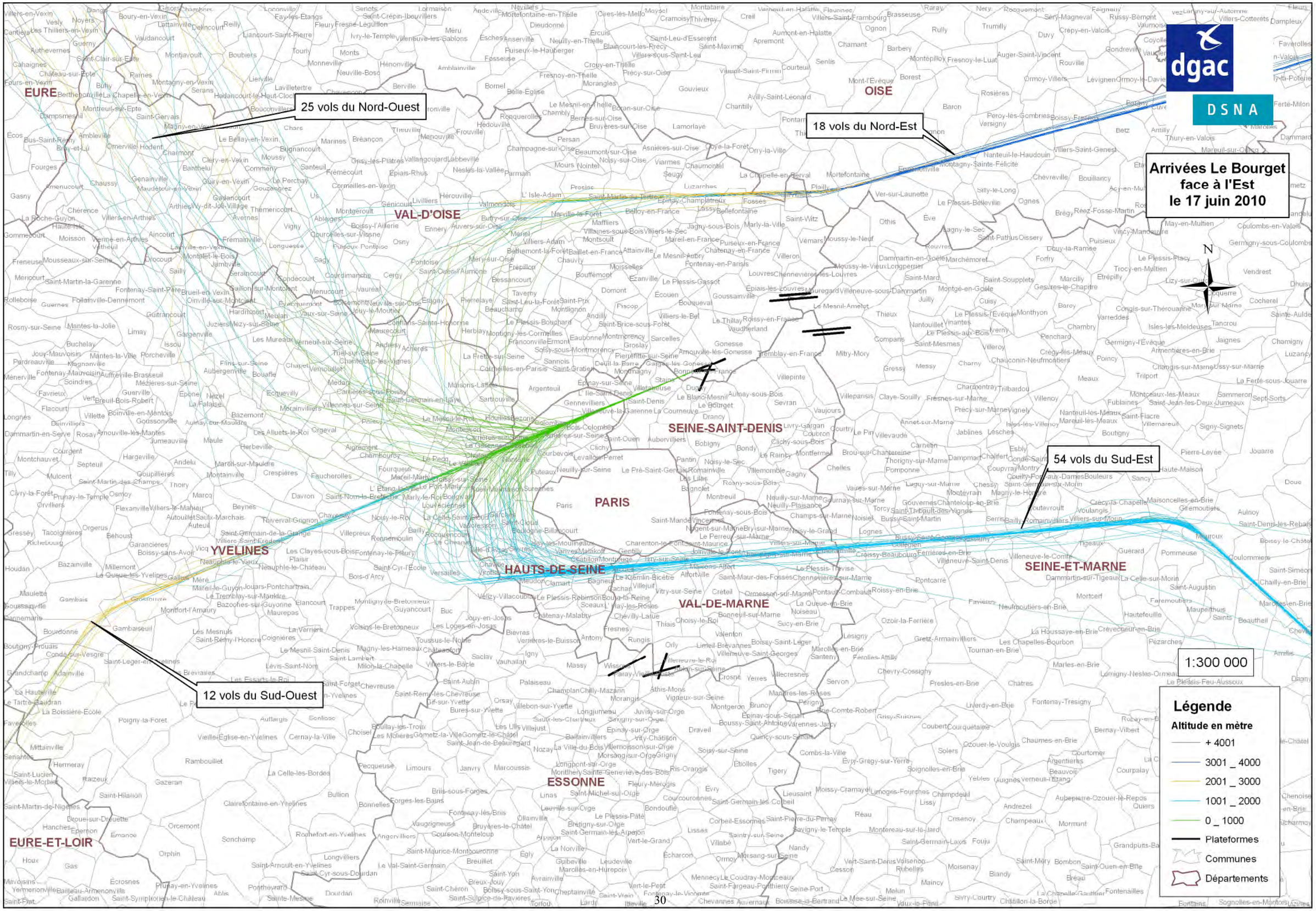
Arrivées Le Bourget
face à l'Est
le 17 juin 2010
25 vols du Nord-Ouest
18 vols du Nord-Est
54 vols du Sud-Est
12 vols du Sud-Ouest
1:300 000
N
EURE
OISE
VAL-D'OISE
SEINE-SAINT-DENIS
PARIS
YVELINES
HAUTS-DE-SEINE
SEINE-ET-MARNE
VAL-DE-MARNE
ESSONNE
EURE-ET-LOIR
Légende
Altitude en mètre
+ 4001
3001 _ 4000
2001 _ 3000
1001 _ 2000
0 _ 1000
Plateformes
Communes
Départements

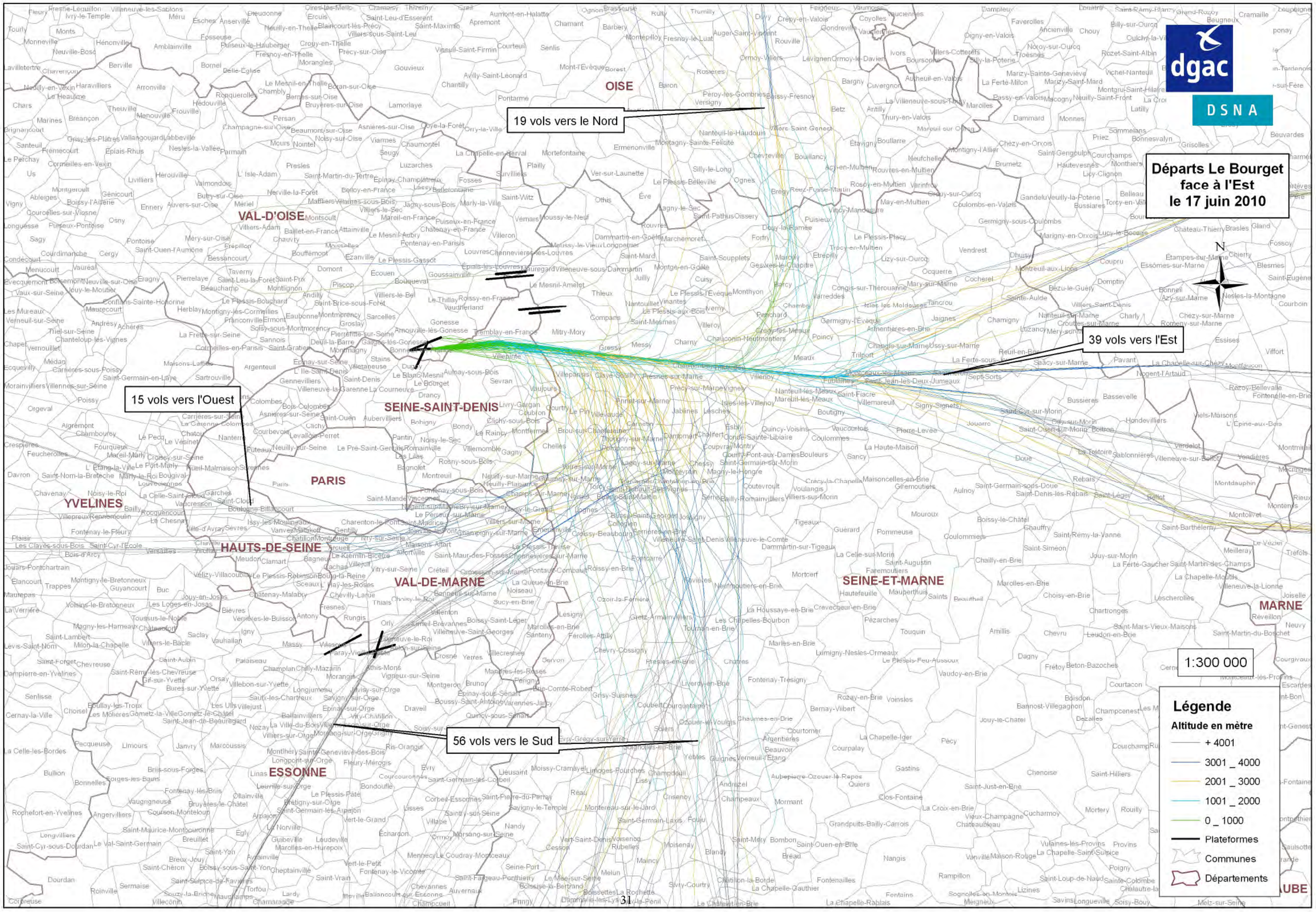
Départs Le Bourget
face à l'Est
le 17 juin 2010
19 vols vers le Nord
39 vols vers l'Est
15 vols vers l'Ouest
56 vols vers le Sud
OISE
VAL-D'OISE
SEINE-SAINT-DENIS
PARIS
YVELINES
HAUTS-DE-SEINE
VAL-DE-MARNE
SEINE-ET-MARNE
ESSONNE
MARNE
AUBE
N
1:300 000
Légende
Altitude en mètre
+ 4001
3001 _ 4000
2001 _ 3000
1001 _ 2000
0 _ 1000
Plateformes
Communes
Départements

direction générale
de l'Aviation civile

direction des services
de la navigation aérienne

50, rue Henry Farman
75720 Paris cedex 15

téléphone : 01 58 09 43 21
www.aviation-civile.gouv.fr